






REISEBESCHREIBUNG
Südland heiß & kalt

11.06.2018 AR

Reisezeit Oktober 2018 – April 2019	Reisedauer 8 Tage / 7 Übernachtungen Verlängerung möglich	
Anreise Icelandair ab Frankfurt, München, Hamburg, Berlin Tegel Düsseldorf, Zürich Hinflug: ca. 13:00 – 16:00 Rückflug: ca. 07:30 – 12:00 WOW Air ab Frankfurt, Berlin Schönefeld Hinflug: ca. 11:30 – 14:30 Rückflug: ca. 06:00 – 10:30 andere Flughäfen bitte anfragen		
Unterkunft Ferienhaus im skandinavischen Stil in Gljúfur oder Núpur bei Hveragerði 1 - 2 Personen: kleines Haus, 1 Schlafzimmer in Núpur 3 - 4 Personen: ca. 50 m ² , 2 Schlafzimmer in Gljúfur (Preis für Núpur auf Anfrage) 5 - 6 Personen: ca. 50 m ² Haus, 2 Schlafzimmer/ Loft in Gljúfur In beiden Ferienhäusern: komplett ausgestattete Küche, gemütlicher Wohnraum, Dusche/ WC und auf der Terrasse ein eigener Hot Pot Nähere Infos unter: www.gljufur.is / www.nupur.is		   

Leistungen

- **Flug** inkl. Steuern, Gepäck
- **Mietfahrzeug** Ihrer Wahl ab/ bis Flughafen Keflavik inkl. unbegrenzter km, CDW (Vollkasko mit Selbstbeteiligung bis ISK 195.000 bzw. ISK 375.000)
- **7 Übernachtungen** 6 ÜN im Ferienhaus inkl. Bettwäsche, Handtücher, Endreinigung; 1 ÜNF in Kat. A (Zi, Du+WC) in Flughafennähe
- **Reiseinformationen** Straßenkarte 1:500.000, persönliches Reiseinfo
- **Klimaschutz-Spende**

Aktivitäten rund um Hveragerði

Für Winterurlaub in Island liegen Núpur und Gljúfur ideal: die acht Ferienhäuser liegen nah genug beim Flughafen Keflavik und der Hauptstadt Reykjavik, um diese Orte auch im Winter schnell über gut ausgebaute Straßen zu erreichen, aber weit genug entfernt, um Ruhe und Entspannung zu finden. Im Umkreis von 150 km liegen viele der spannendsten Ausflugsziele Islands, deren Besuch sich auch (oder gerade!) im Winter lohnt.

Im Umkreis von nur 15 km finden Sie:

- Skigebiete am Berg Hengill und auf der Hellisheiði
- einen Reiterhof (Ausritte von 1 – 6 Std. ganzjährig möglich!)
- Schöne Wandermöglichkeiten – die tieferliegenden Gebiete sind auch im Winter oft schneefrei
- Supermärkte, Gastronomie u.a. in Hveragerði und Selfoss
- die geothermisch beheizten Gewächshäuser in Hveragerði

Schlechtes Wetter gibt es nicht ...

... nur falsche Kleidung!
 Einen Schneesturm etwa genießen Sie am besten gemütlich im Hot Pot auf der Terrasse des Ferienhauses!
 Schnee ist nur in höheren Lagen garantiert, kann aber auch im Tiefland für kurzfristiges Verkehrschaos sorgen. Seien Sie am besten auf alles eingestellt!

Preise 01.10.2018 – 30.04.2019							Rail & Fly - Ticket € 80,-
in € pro Person bei 2 / 3 / 4 / 5 / 6 Personen und ausgewähltem Mietfahrzeug							
Mietfahrzeug Gruppe	Empfehlung	2 Pers.	3 Pers.*	4 Pers.	5 Pers.	6 Pers.	zum Icelandair-Flug mit der Bahn von jedem Bahnhof in Deutschland, Hin- und Rückfahrt (2.Klasse, inkl. ICE)
BB Suzuki S-Cross o.ä.	4wd	1.282	1.128	1.033	-	-	
D Skoda Octavia o.ä.	4wd	1.397	1.205	1.090	-	-	
FF Suzuki Vitara 2011 - 2014 o.ä.	4wd	1.310	1.146	1.047	-	-	
G Toyota RAV4, Kia Sportage o.ä.	4wd	1.527	1.291	1.155	-	-	
H Kia Sorento, Discovery Sport o.ä.	4wd	1.551	1.307	1.167	1.060	-	
I Mitsubishi Pajero, Toy. Landcruiser o.ä.	4wd	1.695	1.403	1.239	1.117	-	
J VW Caravelle Minibus (9-Sitzer) o.ä.	4wd	1.814	1.482	1.299	1.165	1.096	

* letzte Nacht im 3-Bettzimmer
Kinderermäßigung (bis 11 Jahre): Flugrabatt bei Icelandair wird im Angebot ausgewiesen

Sparmöglichkeiten Frühbucherrabatt: 3% bei Buchung bis 3 Monate vor Abreise Flug: kurzfristige Flugrabatte bieten wir Ihnen an, falls verfügbar. Früh buchen lohnt auch hier! Unterkunft: auf Wunsch kann die letzte Nacht in Unterkunft der Kategorie B (Zi, Etagedusche+WC) gebucht werden.	29 € für den Klimaschutz Zur Kompensation der klimaschädigenden Auswirkungen einer Flugreise ist eine Spende an atmosfair im Preis enthalten. Sie erhalten dafür eine Spendenbescheinigung. Weitere Infos finden Sie unter www.atmosfair.de Auf Wunsch nehmen wir die Spende bei Ihrer Buchung heraus. Im Rücktrittsfall kann die Spende nicht erstattet werden!	Extras auf Wunsch zubuchbar: Mietfahrzeug - Zweifahrergebühr € 28,- - Zusatzversicherungen (Super CDW, Steinschlagversicherung) Extratouren z.B. ins Hochland (siehe Ausflugsbroschüre) Reiseversicherung Reiserücktritt-/ Stornoversicherung der ERV
--	---	---

Tag	Strecke / Programm	KM
1	Anreise Flug nach Keflavík, dort Übernahme des Mietwagens und 1,5 - 2 Std. Fahrt zu Ihrem Ferienhaus in Gljúfur oder Núpar. Bei Ankunft am Nachmittag haben Sie unterwegs in Keflavík, Reykjavík oder Hveragerði Gelegenheit zum Proviant-Einkauf. Am Abend können Sie das erste warme Bad im Hot Pot auf der Terrasse Ihres Ferienhauses genießen – ein ganz besonders wohltuendes Erlebnis, falls über Sie hinweg ein Schneesturm tobt!	100
2	Ankommen, Erkundung der Umgebung Das Städtchen Hveragerði ist bekannt als Islands Gartenstadt – in geothermisch beheizten Gewächshäusern werden hier Gemüse und Blumen gezogen. Hinter Hveragerði führen Wanderwege ins Gebirge, u.a. ins Reykjadalur, ein Geothermalgebiet mit farbenfrohen Berghängen, wo Sie in einem warmen Bach ein Bad nehmen können. Erkundigen Sie sich vor Ort ggf. nach den aktuellen Wegverhältnissen! Die Tourist-Information in Hveragerði ist auch im Winter geöffnet. 1 km von Hveragerði liegt an der Ringstraße Nr.1 der Reiterhof Eldhestar, von dem aus Sie die Umgebung auch mit ortskundiger Begleitung zu Pferd erkunden können. Infos unter www.eldhestar.is Falls das Wetter weder zum Wandern noch zum Reiten einlädt, ist vielleicht eine kleine Rundfahrt über die Küstenorte Eyrarbakki und Stokkseyri das Richtige, wo u. a. Islands Geistermuseum zum Besuch einlädt.	20 - 100
3	Ausflug Geysir, Gullfoss, Pingvellir Die Springquelle Geysir, der Wasserfall Gullfoss und der historische Parlamentsplatz Pingvellir bilden den berühmten „Golden Circle“ – alle drei sehr sehenswert, aber in den Sommermonaten oft auch überlaufen. Sie tun gut daran, sich diese Sehenswürdigkeiten im Herbst, Winter oder Frühjahr in aller Ruhe anzusehen! Ein lohnender Stopp auf dem Weg zum Geysir ist der Kratersee Keríð; auf dem Rückweg von Pingvellir lohnt auch ein Abstecher in die wunderschöne Berglandschaft rund um das Kraftwerk Nesjavellir (im Südwesten des Sees Pingvallavatn).	200 - 250
4	Ausflug Reykjanes und Blaue Lagune Die Straße 427 führt entlang der Südküste der Halbinsel Reykjanes und kann als Ausflug bequem als Rundfahrt unternommen werden. Lohnende Ziele sind z.B.: - Geothermalgebiet Krýsuvík/ Seltún, See Kleifarvatn (südlich von Hafnarfjörður) - Grindavík, Blaue Lagune - Geothermalgebiet Reykjanesvíti, Landspitze Reykjanestá, „Brücke zwischen den Kontinenten“ und die Schlammquelle Gunnhver - Landspitze Garðskagi mit Leuchtturm und Museum (bei Garður)	200 - 250
5	Ausflug Reykjavík Auch wenn Sie sich bewusst gegen Reykjavík als Standort entschieden haben – einen Tagesausflug ist die Stadt allemal wert! Lassen Sie sich nicht abschrecken von den wenig einladenden modernen Wohn- und Gewerbevierteln mit sechsspürigen Straßen, die auf dem Weg zur Altstadt durchquert werden müssen. Die Altstadt ist pittoresk und hat viel Interessantes zu bieten.	100
6	Ausflug Südküste Eine weitere lohnende Tour führt von Hveragerði 140 km ostwärts auf der Ringstraße bis Vík, Islands südlichster Ortschaft. Die erste Hälfte der Strecke führt durch eine weniger spektakuläre Landschaft und durch die Ortschaften Selfoss, Hella und Hvolsvöllur. Nachdem Sie den Gletscherfluss Markarfljót überquert haben, erreichen Sie die südlichen Küstengebirge mit den Gletschern Eyjafjallajökull und Mýrdalsjökull. Hier wird es spannend und alle paar Kilometer lohnt ein kleiner Abstecher: - Str. 249 Richtung Stóramörk / Þórsmörk: Nach 1 km erreichen Sie den Wasserfall Seljalandsfoss, der über eine vorspringende Felskante fällt und komplett zu Fuß umrundet werden kann. Seien Sie vorsichtig, der Fußweg ist uneben und glatt! Wenn Sie von dort 500 m weiter am Gebirge entlang gehen, kommen Sie zum Gljúfurárfoss, der sich tief in den Berg hineingefressen hat. Zu erreichen ist er nur durch sein eigenes Flussbett: Sie waten ca. 15 m durch eine enge Schlucht, die sich dann zu einer Felshalle mit bemoosten Wänden weitet, in die der Wasserfall hinuntersprüht. Sehr lohnend, aber unbedingt Badesandalen sowie Regenkleidung mitnehmen! - Skógar: Hier tost der mächtige Skógafoss zu Tal. Daneben gehört ein Besuch des Skógar-Museums zum „Pflichtprogramm“ einer Islandreise! - Str. 221 zur Gletscherzunge Sólheimajökull. Gletscherführungen siehe www.islanderlebnis.de/ausflug - Str. 218 nach Dyrhólaey. Dieser mächtige Vogelfelsen ist zur Zeit Islands Südkap und auch ohne Papageitaucher, die dort nur von ca. Mai bis August nisten, einen Besuch wert; allein schon wegen des grandiosen Ausblicks. Während der Brutzeit einiger Seevogelarten ist die Straße nach Dyrhólaey jedoch gesperrt. - Str. 215 nach Reynir und Reynisfjara. Diese Straße führt zu einem schwarzen Strand, der zu den zehn schönsten Stränden der Welt gerechnet wird und der sich zwischen Reynisfjara (am Endpunkt dieser Straße) und Dyrhólaey erstreckt. Besonders eindrucksvoll sind die Säulenbasalte am Fuß des Berges Reynisfjall und die aus dem Meer ragenden Felsnadeln Reynisdrangar. Vík ist der Endpunkt dieses Ausflugs; auch hier lässt sich ein Strandspaziergang mit Blick auf Reynisdrangar unternehmen. Besonders schön gelegen ist die Kirche von Vík. Raststätte und Tankstelle finden Sie im Ort. Wenn Sie noch einen kleinen Eindruck von den Sanderflächen an Islands Südküste bekommen möchten, fahren Sie hinter Vík noch ein Stückchen weiter auf der Ringstraße. Nach ca. 7 km weicht das Küstengebirge zurück und es öffnet sich die endlos weite Fläche des Mýrdalssandur, geschaffen von Gletscherfluten des Mýrdalsjökull, die durch Ausbrüche des Vulkans Katla unter dem Gletschereis verursacht werden. Gigantische Eismassen werden dabei geschmolzen und das Schmelzwasser überschwemmt nicht nur die gesamte Küstenregion, sondern führt auch große Mengen Schutt und Geröll mit sich, die sich im Küstengebiet ablagern. Im 20. Jh. ereigneten sich zwei Katla-Ausbrüche samt folgendem Gletscherlauf.	320 - 350
7	Ausflug Vestmannaeyjar und Abreise zur Unterkunft am Flughafen Die Westmänner Inseln sind bei gutem Wetter unbedingt einen Besuch wert und ab dem Fährhafen Landeyjahöfn für einen Tagesausflug gut geeignet. Aber Achtung: von Zeit zu Zeit versandet dieser Hafen; dann verkehrt das Schiff für einige Wochen auf der früheren, sehr viel längeren Route ab Þorlákshöfn. Auf diesem Weg lohnt sich der Ausflug nur, wenn Sie auf der Insel übernachten. Aktuelle Fahrplan-Info finden Sie unter www.herjolfur.is Abhängig von Jahreszeit und Wetter, lohnen sich auf der Hauptinsel Heimaey: ein Klippenspaziergang am Westufer (Papageitaucher nisten dort ab April), eine Besteigung des Vulkans und Besuch der „Pompeji des Nordens“ Ausgrabungen, eine Bootstour um die Insel, ein Besuch des Surtsey Informationszentrums (auf Anfrage geöffnet, Tel. 5912000/surtsey@ust.is) und vieles mehr. Am Abend fahren Sie unabhängig vom Tagesprogramm noch zu Ihrer Unterkunft in Flughafennähe, um morgen nicht allzu früh aufstehen zu müssen.	280
8	Abreisetag Frühmorgens Fahrt zum Flughafen Keflavík, dort Abgabe des Mietwagens und Einchecken zum Rückflug.	-

Hinweise:

Diese Reise ist im Allgemeinen für Personen mit eingeschränkter Mobilität nicht geeignet.

Kein Visum erforderlich für Staatsbürger aus Deutschland, Schweiz oder Österreich.

Irrtum und Änderungen vorbehalten!

Bitte informieren Sie sich vor Ort über die aktuellen Wetter- und Straßenverhältnisse und stimmen Sie Ihre Ausflugsplanung ggf. darauf ab!

Auf folgenden Internetseiten finden Sie ebenfalls Informationen dazu: www.vedur.is & www.vegagerdin.is