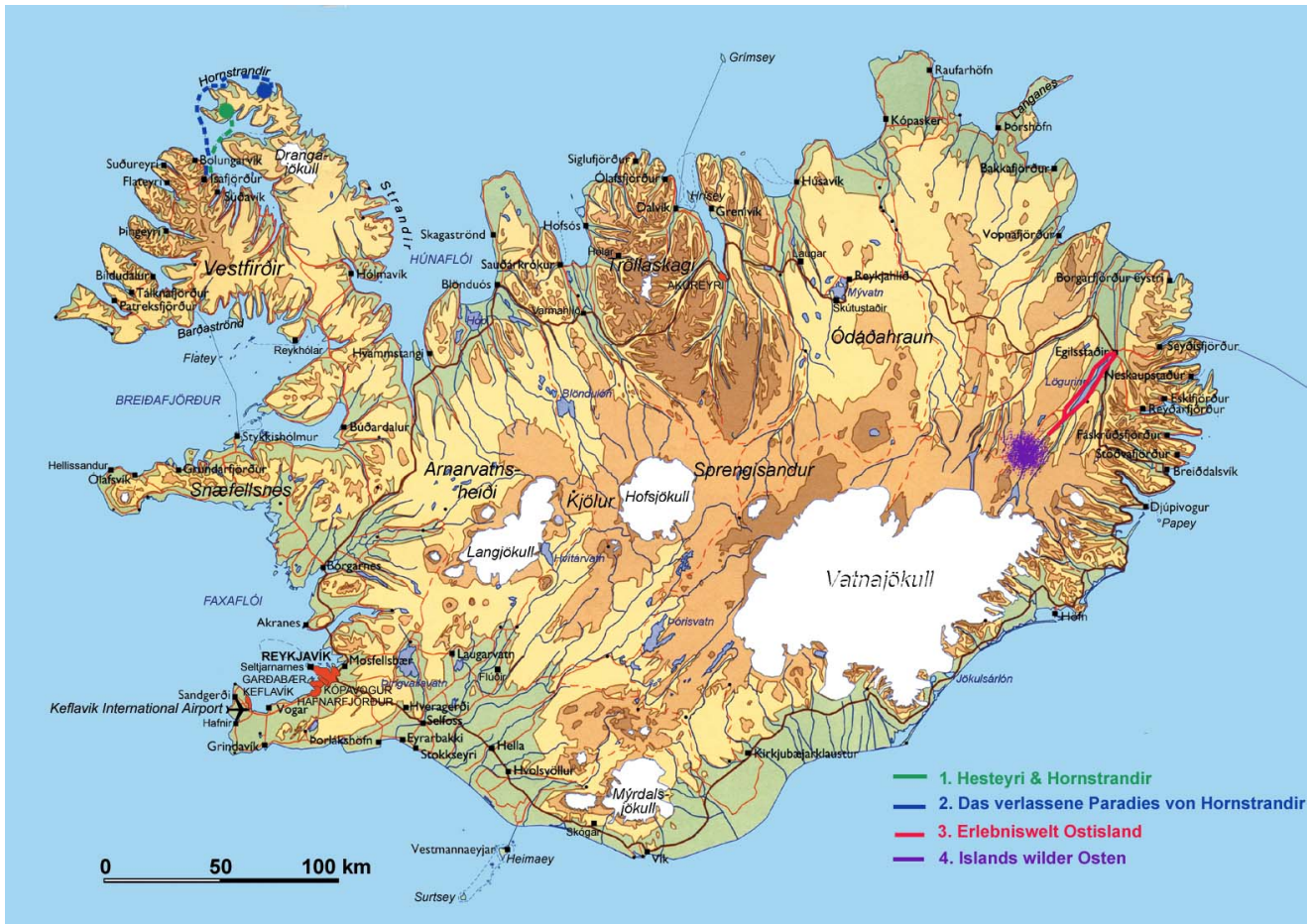


**REISEBESCHREIBUNG**

**Kurztouren im Reisebaukasten: Kleine Highlights**

27.05.2019 BA/MW







Jede dieser Touren konzentriert sich auf ein charakteristisches und sehr eindrucksvolles Reiseziel in Island. Die Touren sind auch als Ergänzung zu Ihrem individuellen Reiseprogramm geeignet und haben jede für sich das Zeug dazu, zum Höhepunkt Ihrer Reise zu werden!

Einige Wanderungen innerhalb der Touren sind nicht ganz anspruchlos (insb. die Gletscherwanderung im Kverkfjöll), aber mit durchschnittlicher Kondition und der nötigen Ausrüstung machbar.

**Nähere Infos zu den Touren ab Seite 2:**

1. Westfjorde – **Hesteyri & Hornstrandir**: Individuelle Wandertour, 3 Tage
2. Westfjorde - Das verlassene Paradies von **Hornstrandir**: Gruppenwanderung, 3 Tage
3. Erlebniswelt **Ostisland**: Wandern in der Umgebung des Wilderness Center, Gruppenwanderung, 5 Tage
4. Islands Wilder **Osten**: Wanderung entlang der Flüsse Tunguá und Kelduá, 2 Tage

Ausrüstungsempfehlungen	Schwierigkeitsgrade
<ul style="list-style-type: none"> <li>- gut eingelaufene, wasserdichte Wanderstiefel</li> <li>- Wind- und Regenschutz</li> <li>- Allwetterkleidung (Zwiebelprinzip)</li> <li>- Handschuhe, Mütze</li> <li>- kleiner Rucksack für Tagesgepäck</li> <li>- Sonnenbrille</li> <li>- Haus- oder Hüttenschuhe</li> <li>- Badesachen, Handtuch</li> <li>- ggf. Wanderstöcke</li> <li>- <b>Tour 1:</b> Schlafsack Lebensmittel für 3 Tage</li> <li>- <b>Tour 2:</b> Schlafsack</li> </ul>	<p>Die Einteilung setzt durchschnittliche bzw. für das Wandergebiet typische Wetterbedingungen voraus.</p> <p>Leichte Wanderung oder Spaziergang mit minimalen Hindernissen, die jeder gesunde Mensch bewältigen kann. </p> <p>Moderate Wanderung, allenfalls leichte Hindernisse im Weg. Mit normaler Kondition kein Problem. </p> <p>Anspruchsvolle Wanderung über unebenes Gelände, evtl. mit Auf- und Abstiegen, Flussdurchquerungen, beschwerlichen Bodenverhältnissen. Mit normaler Kondition und Ausdauer noch machbar, mit guter Kondition kein Problem. </p> <p>Für diese Tour sollten Sie instande sein, mehrere Tage mit vollem Gepäck in unebenem Gelände zu wandern, u.U. auch einfachere Kletterpartien zu bewältigen. Sie brauchen gute Kondition, Ausdauer und Gebirgsenerfahrung. </p> <p>Informieren Sie sich vorab gut über Strecke und Anforderungen!</p>

<b>1. Westfjorde - Hesteyri &amp; Hornstrandir</b>	<b>3 Tage Individuelle Wandertour</b>	Tourcode <b>K6 - HE</b>
--	---------------------------------------	----------------------------

Ein Traumziel für Wanderer und Island-Enthusiasten: die abgelegene Hornstrandir-Halbinsel im äußersten Norden der Westfjorde. Sie war jahrhundertlang bewohnt, wurde jedoch in den 1950/ 60er Jahren verlassen, nachdem die Lebensbedingungen im übrigen Island sich stetig verbesserten, hierher jedoch nicht einmal eine Straße gebaut wurde.

Dieser Ausflug in das 1955 verlassene Dorf Hesteyri bringt Sie nicht in die absolute Wildnis, wie sie andernorts auf der Halbinsel anzutreffen ist. Einige der alten Wohnhäuser werden noch als Sommerhäuser genutzt und im Læknishús, dem ehemaligen Krankenhaus, finden Sie Unterkunft und sogar ein kleines Café; jedoch keine Einkaufsmöglichkeiten im Ort! Ausgetretene Pfade führen vom Ort weg und verlieren sich erst später im Gelände, wo Sie Ihren Weg selbst suchen oder auf Markierungspfähle achten müssen. Die unten beschriebenen Wanderungen sind bei normalem Wetter kein Problem. Während der Schneeschmelze und nach Regen können kleine Bäche aber stark anschwellen und unpassierbar werden. Bei Nebel wird die Orientierung stark erschwert, mancher Küstenpfad ist dann nur bei Ebbe passierbar. Gehen Sie kein Risiko ein, informieren Sie sich vor Aufbruch im Læknishús über die Weg- und Wetterverhältnisse und melden Sie sich vor Wanderungen dort ab!

Im Læknishús gibt es 16 Schlafplätze in drei Zimmern – das kann eng werden! Die einfache, aber gemütliche Einrichtung der Küche und der Aufenthaltsräume macht den Ausflug auch zu einer „Zeitreise in die 1950er Jahre“.

Weitere Infos unter [www.hesteyri.net](http://www.hesteyri.net)

Termine 2019	Tourpreis	Unterkunft	Enthalten	Bitte beachten
täglich zw. 10.06. – 29.08.	ab Ísafjörður <b>€ 560,- p. P.</b> Extranacht <b>€ 160,-</b>	Kat. <b>C</b> (Schlafsackunterkunft im Mehrbettzimmer)  - eigenen Schlafsack bitte mitbringen - Ausleihe von Bettwäsche möglich, ca. 20 €	Überfahrt Ísafjörður - Hesteyri h/r - 2 ÜN - Verpflegung lt. Beschreibung	Dies ist <b>keine geführte Tour</b> .  Sie bekommen Wanderberatung vor Ort, sind aber im Übrigen auf sich gestellt. Bitte informieren Sie sich über die Weg- und Wetterverhältnisse, bevor Sie zu einer Wanderung aufbrechen.
<b>Bootsfahrplan</b>		<b>Verpflegung</b> 2x Frühstück 2x Abendessen	<b>Anforderungen</b> Die hier beschriebenen Wanderungen sind mit normaler Kondition machbar. Das gilt nicht für alle Strecken in der Region.	
<b>ab Ísafjörður - Hesteyri</b> fast täglich, Dauer ca. 1 Stunde 15 Minuten				
<a href="http://www.westtours.is/trip-categories/boat-schedules/sjoferdir-from-isafjordur/">www.westtours.is/trip-categories/boat-schedules/sjoferdir-from-isafjordur/</a>				

Tag	Reisebeschreibung	Übernachtung
<b>1</b>	<b>Bootsfahrt Ísafjörður – Hesteyri und Wanderung zur alten Heringsfabrik</b> Für die Überfahrt bietet sich die 13-Uhr-Abfahrt an (Mi, Fr, So). Vom Anleger aus gehen Sie nach rechts zu dem weiß gestrichenen Læknishús, das ehemalige Krankenhaus des Dorfes, am Ufer eines verzweigten Bachs gelegen. Heute bleibt noch Zeit genug für einen ersten Erkundungsgang, z.B. nordwärts am Fjord entlang, wo Sie nach ca. 2 km zu den Ruinen einer alten Heringsfabrik gelangen. Ein bisschen Vorsicht beim Herumstöbern ist angebracht, denn hier ist nichts gesichert oder abgesperrt.	Læknishús, Hesteyri
<b>2</b>	<b>Wanderung zur Aðalvík</b> Heute bietet sich eine ganztägige Wanderung über die Berge zur Bucht Aðalvík an der Westküste der Halbinsel an. Ein ausgetretener, zum Teil befestigter Weg führt hinauf zum Pass, dort gabelt er sich in zwei Richtungen. Die beiden nun merklich „unauffälligeren“ Pfade führen zu den ehemaligen Höfen im südlicheren bzw. nördlicheren Teil der Aðalvík. Da sie nicht immer ganz eindeutig im Gelände zu erkennen sind, muss man hier schon mal auf die Markierungspfähle achten.  Wenn Sie gut zu Fuß sind, können Sie einen Rundweg machen: Sie halten sich vom Pass aus zunächst südlich, gehen zur Bucht hinunter, dort nordwärts an der Küste entlang und dann wieder landeinwärts hinauf zum Pass und zu dem Weg, den Sie schon kennen.  Wenn Sie eher moderate Strecken mögen, gehen Sie von der Weggabelung nur so weit, bis Sie einen schönen Platz mit Aussicht über die Bucht gefunden haben, genießen dort das unvergleichliche Panorama und kehren dann auf demselben Weg nach Hesteyri zurück. Auch das ist eine Tagestour, und zwar eine sehr schöne. Nicht nur die grandiosen Ausblicke fast bis Grönland werden Sie begeistern: Auch die Landschaftskontraste, von üppiger Vegetation bis karger Geröllwüste tragen ihr Übriges dazu bei.	
<b>3</b>	<b>Wanderung nach Slétta und Rückfahrt Hesteyri – Ísafjörður</b> Die Zeit bis zur Abfahrt des Boots können Sie für eine weitere Wanderung nutzen, z.B. zu der kleinen Halbinsel Sléttunes südlich von Hesteyri. Sie folgen einem Weg am Fjord entlang, der sich bald im breiten Küstensaum verliert, auf den Sie aber zwangsläufig wieder stoßen, wenn der Berg näher an die Küste heranrückt und sein Hang steiler wird. Dort führt ein klar erkennbarer Pfad bergauf und weiter über die Hochfläche, bis Sie unter sich Slétta bzw. die kleine Halbinsel Sléttunes liegen sehen, und über das Ísafjarðardjúp hinweg die gegenüberliegende Küste mit der Stadt Bólungarvík. Je nach dem, wie viel Zeit noch bleibt, kehren Sie an diesem Aussichtspunkt bereits um, oder Sie setzen den Weg fort bis hinunter nach Sléttunes.	


## 2. Westfjorde - Das verlassene Paradies von Hornstranðir

3 Tage Gruppenwanderung

Tourcode  
K24 – BA

Entdecken Sie mit einer kleinen Gruppe Gleichgesinnter den wilden Landstrich des Naturreservats von Hornstranðir. Im Sommer tummeln sich Millionen von Seevögeln in den Klippen, Polarfüchse durchstreifen das Land und zeigen sich den Menschen gegenüber als sehr neugierig. Die Gegend ist reich an Geschichten aus vergangener Zeit, als dort noch Menschen siedelten und nach dem 2. Weltkrieg vertrieben wurden. Ihr Wanderguide wird einiges Interessantes darüber zu erzählen wissen.

Während der Wandertouren tragen Sie nur Ihren kleinen Rucksack, für Zeltausrüstung, Essen und Gepäcktransport ist gesorgt. Sie verbringen 2 Nächte im gemütlichen Zeltcamp in 2-Personen-Zelten. Abends werden Sie im Gemeinschaftszelt mit einem Gourmet Essen verwöhnt und lassen den Tag mit Ihren Mitwanderern Revue passieren.

<b>Termine 2019</b>  Mo + Sa 10.00 Uhr Do 09.00 Uhr  zw. 31.05. - 07.09.	<b>Tourpreis</b>  ab Ísafjörður <b>€ 1.300,- p. P.</b>	<b>Enthalten</b>  - Bootstransfer h/r - Gepäcktransport <i>(Sie tragen nur Ihren Tagesrucksack)</i> - 2 ÜN im Zelt - Schlafsack, Isomatte - Verpflegung - Wanderungen lt. Beschreibung	<b>Verpflegung</b>  2 x Frühstück 3 x Mittagessen 2 x Abendessen	<b>Unterkunft</b>  2-Personen Zelt im Camp
	<b>Gruppe</b>  2 - 8 Teilnehmer			<b>Anforderungen</b>    Wanderungen bis 6 Std. täglich max. Aufstieg 550 m
<b>Veranstalter</b> Borea Adventures, Ísafjörður	<b>Reiseleitung</b> englischsprachig	<b>Abfahrt</b>  09:00 / 10:00 Uhr Hafen Ísafjörður		

Tag	Reisebeschreibung*	Übernachtung
1	<b>Naturreservat Hornstranðir und Klippen von Hornbjarg</b> Nach dem Treffen der Gruppe um 9 Uhr starten Sie 10 Uhr morgens vom Hafen in Ísafjörður zum Naturreservat von Hornstranðir. Mit dem Boot Bjarnarnes schippern Sie 2-3 Stunden an der zerklüfteten Fjordküste entlang. Vor langer Zeit belebten Fischer und Landwirte diesen, heute verlassenen Landstrich. An einer ehemaligen Farm in Horn angekommen, schultern Sie Ihren Tagesrucksack und los geht es zu einer ersten Wanderung zu den Vogelklippen von Hornbjarg. An der Spitze von Horn haben Sie einen atemberaubenden Blick über die Bucht. Über Graspfade wandern Sie an den Klippen vom Berg Miðfell entlang ins Tal Miðdalur. Auf dem kleinen See baden zu Hunderten Sing-Schwäne und Dreizehnmöven. Der Höhepunkt (im wahrsten Sinne) des Tages liegt direkt vor Ihnen: der Gipfel Kálfatindar mit 535m. Der Aufstieg ist zwar steil, aber ein gut ausgebautes Pfad bringt Sie sicher nach oben. Bei gutem Wetter werden Sie belohnt mit einer Top Aussicht über den Drangajökull Gletscher und die Klippen der Nordwestküste Islands. Am Ende eines aufregenden ersten Tages wartet im Camp bereits das Abendessen auf Sie.  Gehzeit: 12 km Höhenmeter 400 m	Zeltcamp Region Hornvík
2	<b>Leuchtturm Látravík und Wasserfall Drifandi</b> Nach einem herzhaften Frühstück führt Sie unsere heutige Wanderung über den Kýrskarð Pass zum Leuchtturm von Látravík. Dort genießen Sie beim Mittagessen die phantastische Aussicht. Über den Pass Almenningar und durch das Tal von Innstidalur wandern Sie weiter bis zum Wasserfall Drifandi. Dort erfahren Sie einiges Interessantes über Eisbären, die von manchmal den ganzen Weg von Ostgrönland nach Island finden, entweder schwimmend oder auf Eisschollen herüber driftend. In den Buchten der Westfjorde kämpfen sie dann ums Überleben, da sie hier keine Nahrung finden. Nach einem weiteren ereignisreichen Wandertag werden Sie wieder mit einem leckeren Abendessen belohnt.  Gehzeit: 13 km Höhenmeter 500 m	
3	<b>Pass Hafnarskarð und Bootsfahrt nach Ísafjörður</b> Gemütlich starten Sie nach dem Frühstück in den Tag. Zur letzten Wanderetappe geht es mit dem Tagesgepäck über den 520m Hafnarskarð Pass zum Fjord Veðileysufjörður im Süden von Hornstranðir. Von dem meist verschneiten Pass aus können Sie bereits in den Fjord blicken und sich auf eine kleine Talabfahrt auf dem Allerwertesten freuen. Ein kleiner Pfad führt Sie runter zum Fjord, wo gegen 18/ 19 Uhr das Boot für die Rückfahrt auf Sie wartet. Nach ca. einer Stunde Fahrt sind Sie zurück im Hafen von Ísafjörður.  Gehzeit: 11 km Höhenmeter 500 m	


\*Der hier genannte Reiseverlauf kann sich je nach Wetterlage oder Seeverhältnissen ändern und richtet sich auch nach dem Können der Gruppe

### 3. Erlebniswelt Ostisland

5 Tage Wandern am Wilderness Center

Tourcode  
K25 – WD

Bei dieser Wandertour wohnen Sie im Wilderness Center, einem restaurierten historischen Farmhaus am Rand der Zivilisation. Von dort aus wird bei abwechslungsreichen täglichen Wanderungen die Umgebung sowohl in Richtung Vatnajökull als auch nordwärts in das Gebiet um den See Lagarfljót erkundet. Dort entdecken Sie den bekannten Wasserfall Hengifoss und den Wald von Hallormsstaður. Eingeweiht werden Sie in einige Geheimnisse des Ostens und erfahren vieles über die unvorstellbar harten Lebensbedingungen der isländischen Bauern in früheren Jahrhunderten.

<b>Termine 2019</b> 02. – 06.09. sowie auf Anfrage	<b>Tourpreise</b> ab Egilsstaðir <b>€ 1.770,- p. P.</b>	<b>Enthalten</b> - Transfer ab/ bis Egilsstaðir - 4 ÜN - Vollverpflegung - geführte Wanderungen lt. Beschreibung	<b>Verpflegung</b>  Vollverpflegung	<b>Unterkunft</b>  Kat. B
<b>Veranstalter</b>  Wilderness Center, Fljótisdalur (Egilsstaðir)	<b>Reiseleitung</b> englischsprachig	<b>Gruppe</b> 2 - 16 Personen	<b>Abfahrt</b> 08:30 Uhr Egilsstaðir ab Flughafen oder Unterkunft	
				<b>Anforderungen</b> 

Tag	Programm	Reisebeschreibung	Übernachtung
1	<b>Hengifoss und Tröllkonustígur</b> Den Morgen beginnen Sie mit einem Spaziergang zur Hauptattraktion Ostislands, zum Hengifoss. Die Umgebung und der kleine Litlanesfoss mit seinen Basaltsäulen suchen Ihresgleichen. Nachdem Sie sich beim Mittagessen gestärkt haben, geht es danach durch den Bessastaðaárgljúfur. Eine Felsschlucht mit interessanten Felsformationen, die manch kuriose Geschichte zu erzählen hätte. Der Trollfrauen Pfad – Tröllkonustígur ist ein markanter natürlich geformter Pfad, welcher diagonal den ganzen Berg Valbjófsstaðarfjall hinaufführt. Oben angekommen, genießen Sie den spektakulären Blick über den See Lagarfljót, das Tal Fljótisdalur und den Wald Hallormsstaðaskógur.		Wilderness Center, Fljótisdalur
2	<b>Erste Erkundungstour und Ausstellung im Wilderness Center</b> Ihre erste Erkundungstour führt Sie auf einen alten Reitweg, welcher oberhalb des Wilderness Centers liegt. Von dort oben wurden früher entlang eines 300m langen Seils Heuballen ins Tal zur Farm befördert, die von weit entfernten Weiden stammen. Auf diesem Rundgang kommen Sie auch an den Überresten einer alten Scheune und einer aus Stein gebauten Schutzhütte, die immer noch steht, vorbei. Am Nachmittag bekommen Sie bei einer interaktiven Führung durch das Wilderness Center und seinen Ausstellungen einen Einblick in die Wildnisabenteuer vergangener Zeiten und erfahren mehr über die Menschen und ihren unerbittlichen Kampf gegen die Naturgewalten.		
3	<b>Wasserfall-Wanderung</b> Die heutige Wanderung wird ins Inland fortgeführt, zur verlassenen Farm Kleif. Dort weiß der Wanderführer lustige Geschichten über den früheren Besitzer zu berichten. Am Fuße des Flusses haben Sie die einmalige Gelegenheit an einer Flussüberquerung der anderen Art teilzunehmen: mit einer handbetriebenen Seilbahn. Weiter geht es am Westufer des Flusses, vorbei an zahlreichen Wasserfällen hinein in den Birkenwald Kleifarskógur. In einem lieblichen Hain wird das Mittagessen serviert. Der Höhepunkt des Tages erfolgt mit dem imposanten Wasserfall Faxi im Canyon Jökulsárgljúfur. Nach diesem ereignisreichen Tag erreichen Sie das Hochlandhostel Laugarfell mit seiner natürlich warmen Springquelle. Während Sie Ihre, vom Wandern beanspruchten Füße darin baden, schweift der Blick zum Berg Snæfell, einer der höchsten Gipfel Islands.		
4	<b>Brutgebiet von Eyjabakkar</b> Eyjabakkar ist eines der weltweit größten Nistplätze der Kurzschnabelgans. Dieses faszinierende Feuchtbiotop ist reich an Pflanzen und es herrscht eine himmlische Ruhe. Im Süden erblicken Sie den Gletscher Eyjabakkajökull und im Westen wieder den Berg Snæfell. Nach einer ausgiebigen Wanderung kehren Sie wieder nach Laugarfell ein, wo Sie in den warmen Springquellen den Tag ausklingen lassen.		
5	<b>Wald von Hallormsstaður</b> Ein leicht zu bewerkstelliger Wanderweg führt durch das größte Waldgebiet Islands, hoch zum Hügel von Hallormsstaður. Von dort aus haben Sie eine spektakuläre Aussicht über Täler, Gletscher und Seen. Der letzte Stopp dieser Reise führt Sie zum See Lagarfljót, wo Sie beim Kaffee den Geschichten über das Seemonster, den Wurm des Lagarfljóts lauschen. Am Abend endet Ihre Tour und Sie werden zurück nach Egilsstaðir (Flughafen oder Unterkunft) gebracht.		

Änderungen im Programmablauf aufgrund von Wetterbedingungen vorbehalten.

## 4. Islands Wilder Osten

2 Tages-Wanderung entlang der Flüsse Tunguá und Kelduá

Tourcode  
K27 – WD

Diese 2-Tages-Erlebnis-Tour verbindet Wanderungen in versteckten Canyons, entlang eindrucksvoller Wasserfälle und Überquerung eines Gletscherflusses in einer handgetriebenen Seilbahn mit der grandiosen Ruhe des eindrucksvollen Hochlands im Osten Islands. Begleitet werden Sie von Packpferden, die einiges des Gepäcks transportieren und einem engagierten, einheimischen Tourguide der Sie mit seinem Wissen über die Gegend beeindrucken wird.

Sie besuchen historische Stätten, erleben die Authentizität der Wildnis und atmen Sie sie tief ein. Sie werden auf Ihrem Weg eher auf Rentiere treffen denn auf andere Menschen.

<b>Termine 2019</b> Jederzeit zwischen 01.07. – 31.8.	<b>Tourpreis</b> ab Wilderness Center	<b>Enthalten</b> - 1 ÜN im Zelt - Verpflegung lt. Programm	<b>Verpflegung</b> 1x Abendessen 2x Frühstück 2x Mittagessen	<b>Unterkunft</b> Kat. C (eigener Schlafsack)
<b>Veranstalter</b> Wilderness Center, Fljótisdalur (Egilsstaðir)	<b>€ 645,- p. P.</b>	<b>Reiseleitung</b> englischsprachig	<b>Gruppe</b> ab 2-12 Personen	<b>Anforderungen</b> 

Tag	Programm	Reisebeschreibung	Übernachtung
1	<p><b>Abseits ausgetretener Pfade entdecken Sie Islands versteckte Schätze</b></p> <p>Früher Aufbruch vom Wilderness Center um 07:30 Uhr mit den Packpferden, die das meiste Gepäck tragen. Erste Pause an der verlassen Farm Kleif, Dort erzählt der Wanderführer Geschichten von früher. Am Fuße des Flusses haben Sie die einmalige Gelegenheit an einer Flussüberquerung der anderen Art teilzunehmen: mit einer handbetriebenen Seilbahn. Wanderung im Canyon Jökulsárgljúfur und entlang einiger eindrucksvoller Wasserfälle, immer mit Blick auf den schönen Birkenwald Kleifarskógur auf der anderen Uferseite.</p> <p>Der Höhepunkt des Tages erfolgt mit dem Besuch der beiden höchsten und imposantesten Wasserfällen Ostislands Faxi und Kirkjufoss. Die Zelten werden nahe einer alten Schafshütte in Hrakströnd aufgeschlagen und wir bereiten uns ein warmes Abendessen in der bezaubernden Umgebung zu. Zwischen den Steinen befindet sich ein kleiner See, der bei warmen Sommerwetter zu einem Bad einlädt. Die Geräusche des Wassers locken Sie zum Wasserfall Hrakstrandarfoss, von dessen Ufer aus man einen unüblichen Blick auf den Berg Snæfell, einer der höchsten Gipfel Islands hat.</p>		Wilderness Center
2	<p><b>Umrahmt von Gletschern</b></p> <p>Sie verlassen Harkströnd in nordöstliche Richtung und wandern durch das unberührte Terrain Mt. Múlinn wo die Stille regiert. Sollten Sie heute einer anderen Menschenseele begegnen gibt Ihr Gastgeber am Abend einen aus!</p> <p>Auf der ca. 2.-stündigen Tour entlang Mt. Múlinn können Sie tief in die Täler von Þorgerðarstaðadalur und Suðurdalur blicken. Sie wandern weiter Richtung See Dimmuvatn und entlang des Flusses Tunguá bis dieser auf den Fluss Kelduá trifft. Der Kontrast der beiden Flüsse ist beeindruckend!</p> <p>Die Wanderung führt weiter durch den Birkenwald Þorgerðarstaðir, vorbei an verlassen Hütten und Ställen, in denen früher die Schafe der Bauern für die Sommersaison untergebracht wurden. Sie suchen sich einen Weg um die Kelduá zu durchwaten um dann entlang der Hänge des Mt. Kíðafell heimwärts zu wandern. Sie erreichen die Farm Sturluflótund sind damit zurück in der Zivilisation; von dort wird die Gruppe per Auto zurück zum Wilderness Center gebracht.</p> <p><i>*Bedenken Sie: Die Tour beginnt und endet am Wilderness Center. Da die Tour sehr früh beginnt ist es ratsam, in der Nähe vom oder im Wilderness Center die vorherige Nacht zu verbringen oder eine Nacht länger zu bleiben.</i></p> <p><i>Teilnehmer, die die Nacht davor oder danach buchen erhalten einen vergünstigten Preis.</i></p>		